муниципальное бюджетное общеобразовательное учреждение
Средняя общеобразовательная школа № 33
Артемовского городского округа

ПАСПОРТ ДОСТУПНОСТИ

г. Артем
2016 г.

УТВЕРЖДАЮ:
Начальник отдела по
Артёмовскому городскому округу
департамента труда
и социального развития
Приморского края

«____» _____ 2016 г.

ПАСПОРТ ДОСТУПНОСТИ
объекта социальной инфраструктуры (ОСИ)
№ _____

1. Общие сведения об объекте

1.1. Наименование (вид) объекта: _ муниципальное бюджетное общеобразовательное__ учреждение « МБОУ СОШ №33» Артемовского городского округа_____
1.2. Адрес объекта 692756, Приморский край, г Артем, ул. Севастопольская, дом №27
1.3. Сведения о размещении объекта:
- отдельно стоящее здание из 2-х этажей, - 1510,7 кв.м_____
- наличие прилегающего земельного участка (да, нет) 10107,85кв.м_____
1.4. Год постройки здания 1950__
последнего капитального ремонта
ремонт пола 1 этажа 2015 год, ремонт крыши 2006 год
1.5. Дата предстоящих плановых ремонтных работ: *текущего-2017 г., капитального - 2018-2025 г.*

Сведения об организации, расположенной на объекте

1.6. Название организации (учреждения), (полное юридическое наименование - согласно Уставу, краткое наименование) муниципальное бюджетное общеобразовательное учреждение МБОУ СОШ №33 Артемовского городского округа
1.7. Юридический адрес организации (учреждения) – 692756, Приморский край, Артем улица Севастопольская, д. № 27_____
1.8. Основание для пользования объектом (оперативное управление, аренда, собственность) – оперативное управление_____
1.9. Форма собственности – государственная_____
1.10. Территориальная принадлежность – муниципальная_____
1.11. Вышестоящая организация - Муниципальное казенное учреждение управления образования администрации Артемовского городского округа_____
1.12. Адрес вышестоящей организации - Приморский край, г. Артем, ул. Кирова, дом № 48_____

2. Характеристика деятельности организации на объекте *(по обслуживанию населения)*

2.1. Сфера деятельности - образование_____
2.2. Виды оказываемы услуг - реализация общеобразовательных программ начального общего, основного общего, среднего общего и дополнительные общеобразовательные программы_____
2.3. Форма оказания услуг: на объекте, на дому_____

2.4. Категории обслуживаемого населения по возрасту: дети
2.5. Категории обслуживаемых инвалидов: *инвалиды, передвигающиеся на коляске, инвалиды с нарушениями опорно-двигательного аппарата, инвалиды с нарушениями органов слуха, умственного развития*
2.6. Плановая мощность: посещаемость (количество обслуживаемых в день) – 540 чел.
2.7.Участие в исполнении ИПР инвалида, ребенка-инвалида да

3. Состояние доступности объекта

3.1. Путь следования к объекту пассажирским транспортом
(описать маршрут движения с использованием пассажирского транспорта)
автобусы, микроавтобусы № 15, 101, 9, 118 до остановки «Севастопольская»
микроавтобусы № 6, 20 до остановки «Почта»
пригородные электропоезда до станции «Артём»
наличие адаптированного пассажирского транспорта к объекту - не имеется

3.2. Путь к объекту от ближайшей остановки пассажирского транспорта:
3.2.1. расстояние до объекта от остановки транспорта
автобус маршрута № 15: ***320*** *м.*
автобус маршрута № 101: ***380*** *м.*
автобус маршрута № 6: ***200*** *м.*
Ж/д станция: ***1000*** *м.*
3.2.2. время движения (пешком): ***4 -20*** *минут*
3.2.3. наличие выделенного от проезжей части пешеходного пути (*да, нет*), **нет**
3.2.4. Перекрестки: *нерегулируемые; регулируемые, со звуковой сигнализацией, таймером;* **нерегулируемые**
3.2.5 Информация на пути следования к объекту: *акустическая, тактильная, визуальная;* ***нет***
3.2.6 Перепады высоты на пути: *есть, нет*: ***есть***
– ***уклон дороги более 10%***

Их обустройство для инвалидов на коляске: *нет*
дорога без тротуаров, имеются участки без асфальтового покрытия

3.3. Организация доступности объекта для инвалидов – форма обслуживания*

№ п/п	Категория инвалидов (вид нарушения)	Вариант организации доступности объекта (формы обслуживания)*
1.	Все категории инвалидов и МГН	ДУ
	в том числе инвалиды:	
2	передвигающиеся на креслах-колясках	ДУ
3	с нарушениями опорно-двигательного аппарата	ДУ
4	с нарушениями зрения	ДУ
5	с нарушениями слуха	ДУ
6	с нарушениями умственного развития	ДУ
		ДУ

* - указывается один из вариантов: «А», «Б», «ДУ», «ВНД»

3.4. Состояние доступности основных структурно-функциональных зон

№ п \п	Основные структурно-функциональные зоны	Состояние доступности, в том числе для основных категорий инвалидов**
1.	Территория, прилегающая к зданию (участок)	ДУ
2.	Вход (входы) в здание	ДП-И (О, Г, У) ВНД (К)
3.	Путь (пути) движения внутри здания (в т.ч. пути эвакуации)	ДП-И (Г, У) ДЧ-И (О, К)
4.	Зона целевого назначения здания (целевого посещения объекта)	ДП-И (К, Г, У) ДЧ-И (С, О)
5.	Санитарно-гигиенические помещения	ДЧ-И (Г, У, С) ВНД (К, О)
6.	Система информации и связи (на всех зонах)	ДУ
7.	Пути движения к объекту (от остановки транспорта)	ДП-В

** Указывается: ДП-В - доступно полностью всем; ДП-И (К, О, С, Г, У) – доступно полностью избирательно (указать категории инвалидов); ДЧ-В - доступно частично всем; ДЧ-И (К, О, С, Г, У) – доступно частично избирательно (указать категории инвалидов); ДУ - доступно условно, ВНД – временно недоступно

3.5. Итоговое заключение о состоянии доступности ОСИ: ***Доступен частично избирательно для инвалидов с нарушением опорно-двигательного аппарата, с нарушениями слуха, нарушениями умственного развития инвалидов с нарушениями зрения***

При обустройстве специально выделенного пути от остановки общественного транспорта до входа на территорию и по территории, прилегающей к зданию, будет доступен для инвалидов-колясочников и инвалидов с нарушениями зрения

4. Управленческое решение

4.1. Рекомендации по адаптации основных структурных элементов объекта

№ № п/п	Основные структурно-функциональные зоны объекта	Рекомендации по адаптации объекта (вид работы)*
1	Территория, прилегающая к зданию (участок)	Капитальный ремонт
2	Вход (входы) в здание	Капитальный ремонт
3	Путь (пути) движения внутри здания (в т.ч. пути эвакуации)	Капитальный ремонт
4	Зона целевого назначения здания (целевого посещения объекта)	Текущий ремонт
5	Санитарно-гигиенические помещения	Капитальный ремонт
6	Система информации на объекте (на всех зонах)	Текущий ремонт
7	Пути движения к объекту (от остановки транспорта)	Капитальный ремонт Текущий ремонт
8	Все зоны и участки	Капитальный ремонт

*- указывается один из вариантов (видов работ): не нуждается; ремонт (текущий, капитальный); индивидуальное решение с ТСР; технические решения невозможны – организация альтернативной формы обслуживания

4.2. Период проведения работ 2017-2025 годы

в рамках исполнения Программы «Доступная среда», в рамках исполнения плана капитального (текущего) ремонта здания

4.3. Ожидаемый результат (по состоянию доступности) после выполнения работ по адаптации *обеспечение доступности 1 этажа учреждения и прилегающей территории для всех категорий инвалидов*

Оценка результата исполнения программы, плана (по состоянию доступности) полная адаптация 1 этажа учреждения и прилегающей территории для всех категорий инвалидов

Оценка результата исполнения программы, плана (по состоянию доступности) полная адаптация и прилегающей территории для МГН, инвалидов К,О,Г,У

4.4. Для принятия решения требуется, не требуется *(нужное подчеркнуть):*

Согласование ***да***

Имеется заключение уполномоченной организации о состоянии доступности объекта (*наименование документа и выдавшей его организации, дата*), прилагается ***не имеем***

4.5. Информация размещена (обновлена) на Карте доступности субъекта Российской Федерации дата *Администрация Приморского края, Департамент труда и социального развития Приморского края, Доступная среда, учимся жить вместе*

(наименование сайта, портала)

5. Особые отметки

Паспорт сформирован на основании:

1. Анкеты (информации об объекте) от «____» _____ 20_____ г.,

2. Акта обследования объекта: № акта _____от «____» _____ 20____ г.

3. Решения Комиссии _____ от «____» _____ 20____ г.

УТВЕРЖДАЮ:
Директор МБОУ СОШ № 33
_____ И.В. Паршина
«____» _____ 2016 г.

АНКЕТА
(информация об объекте социальной инфраструктуры)
К ПАСПОРТУ ДОСТУПНОСТИ ОСИ
№ _____

1. Общие сведения об объекте

1.1. Наименование объекта: муниципальное бюджетное общеобразовательное учреждение «Средняя общеобразовательная школа № 33» Артемовского городского округа
1.2. Адрес объекта: 692756, Приморский край, г. Артем, ул. Севастопольская, 27
1.3. Сведения о размещении объекта:
- отдельно стоящее здание - 2 этажа, площадь = 1510,7 кв. м.
1.4. Год постройки здания- 1950,
последнего капитального ремонта:
ремонт пола 1 этажа 2015 год, ремонт крыши 2006 год
1.5. Дата предстоящих плановых ремонтных работ: текущего 2017 г., капитального 2018-2025 г.

Сведения об организации, расположенной на объекте:

1.6. Название учреждения: муниципальное бюджетное общеобразовательное учреждение «Средняя общеобразовательная школа №33» Артемовского городского округа
1.7.Юридический адрес учреждения:692756, Приморский край, г.Артем, ул. Севастопольская, 27
1.8. Основание для пользования объектом - оперативное управление.
1.9. Форма собственности - государственная
1.10. Территориальная принадлежность - муниципальная
1.11. Вышестоящая организация - муниципальное казенное учреждение управление образования администрации Артемовского городского округа
1.12. Адрес вышестоящей организации:
692760, Приморский край, г. Артем, ул.Кирова , 48, т. 8(42337) 4-74-52

1. Характеристика деятельности организации на объекте

2.1 Сфера деятельности: образование
2.2 Виды оказываемых услуг
- реализация образовательных программ начального общего, основного общего, среднего общего образования и дополнительные общеобразовательные программы
2.3 Форма оказания услуг: на объекте, на дому
2.4 Категории обслуживаемого населения по возрасту: дети

2.5 Категории обслуживаемых инвалидов: инвалиды с нарушениями опорно-двигательного аппарата, инвалиды-колясочники, инвалиды с нарушениями умственного развития, инвалиды с нарушениями органов слуха

2.6 Плановая мощность: плановая - 400 детей, фактически – 517 учащихся

2.7 Участие в исполнении ИПР инвалида, ребенка-инвалида - да

3. Состояние доступности объекта для инвалидов и других маломобильных групп населения (МГН)

3.1. Путь следования к объекту пассажирским транспортом
(описать маршрут движения с использованием пассажирского транспорта)
автобусы, микроавтобусы № 15, 101, 9, 118 до остановки «Севастопольская»
микроавтобусы № 6, 20 до остановки «Почта»
пригородные электропоезда до станции «Артём»
наличие адаптированного пассажирского транспорта к объекту - не имеется

3.2. Путь к объекту от ближайшей остановки пассажирского транспорта:
3.2.1. расстояние до объекта от остановки транспорта
автобус маршрута № 15: ***320*** *м.*
автобус маршрута № 101: ***380*** *м.*
автобус маршрута № 6: ***200*** *м.*
Ж/д станция: ***1000*** *м.*
3.2.2. время движения (пешком): ***4 -20*** *минут*
3.2.3. наличие выделенного от проезжей части пешеходного пути (*да, нет*), **нет**
3.2.4. Перекрестки: *нерегулируемые; регулируемые, со звуковой сигнализацией, таймером;* **нерегулируемые**
3.2.5 Информация на пути следования к объекту: *акустическая, тактильная, визуальная;* ***нет***
3.2.6 Перепады высоты на пути: *есть, нет*: ***есть***
- ***уклон дороги более 10%***

Их обустройство для инвалидов на коляске: *нет*
дорога без тротуаров, имеются участки без асфальтового покрытия

3.3. Вариант организации доступности ОСИ (формы обслуживания)* с учетом СП 35-101-2001

№ п/п	Категория инвалидов (вид нарушения)	Вариант организации доступности объекта
1.	Все категории инвалидов и МГН	ДУ
	в том числе инвалиды:	
2	передвигающиеся на креслах-колясках	ДУ
3	с нарушениями опорно-двигательного аппарата	ДУ
4	с нарушениями зрения	ДУ
5	с нарушениями слуха	ДУ
6	с нарушениями умственного развития	ДУ

- указывается один из вариантов: «А», «Б», «ДУ», «ВНД»
- вариант «А» - доступность всех зон и помещений (универсальная);
- вариант «Б» - выделены для обслуживания инвалидов специальные участки и помещения;
- вариант «ДУ» - обеспечена условная доступность: помощь сотрудника организации на объекте, либо услуги представляются на дому или дистанционно;
- «ВНД» - временно недоступно: доступность не организована.

4. Управленческое решение (предложения по адаптации основных структурных элементов объекта)

№ п \п	Основные структурно-функциональные зоны объекта	Рекомендации по адаптации объекта (вид работы)*
1	Территория, прилегающая к зданию (участок)	Капитальный ремонт
2	Вход (входы) в здание	Капитальный ремонт
3	Путь (пути) движения внутри здания (в т.ч. пути эвакуации)	Капитальный ремонт
4	Зона целевого назначения (целевого посещения объекта)	Текущий ремонт
5	Санитарно-гигиенические помещения	Капитальный ремонт
6	Система информации на объекте (на всех зонах)	Текущий ремонт
7	Пути движения к объекту (от остановки транспорта)	Индивидуальное решение с ТСР
8.	Все зоны и участки	Капитальный ремонт, индивидуальное решение с ТСР

*- указывается один из вариантов (видов работ): не нуждается; ремонт (текущий, капитальный); индивидуальное решение с ТСР; технические решения невозможны – организация альтернативной формы обслуживания

Размещение информации на Карте доступности субъекта Российской Федерации согласовано:

_____ И.В.Паршина, директор МБОУ СОШ № 33, artschool33@mail.ru т. 4-35-65

Исполнитель:

_____ Унгурян Л.В., секретарь, тел. 89147376624

УТВЕРЖДАЮ:
Начальник отдела по
Артёмовскому городскому округу
департамента труда
и социального развития
Приморского края
_____ О.А.Силина

«____» _____ 2016 г.

АКТ ОБСЛЕДОВАНИЯ
объекта социальной инфраструктуры
К ПАСПОРТУ ДОСТУПНОСТИ ОСИ
№ _____

Артёмовский городской округ « ____ » сентября 2016 г.

1. Общие сведения об объекте

1.1. Наименование (вид) объекта: муниципальное бюджетное общеобразовательное учреждение «Средняя общеобразовательная школа №33» Артемовского городского округа
1.2. Адрес объекта: 692756, Приморский край, г. Артем, ул. Севастопольская, д. №27
1.3. Сведения о размещении объекта:
отдельно стоящее здание из 2-х этажей, 1510,7 кв.м.
Наличие прилегающего земельного участка - да, 10107,85 кв.м.
1.4. Год постройки здания 1950 г.
последнего капитального ремонта
ремонт пола 1 этажа 2015 год, ремонт крыши 2006 год
1.5. Дата предстоящих плановых ремонтных работ: *текущего-2017 г., капитального - 2018-2025 г.*
1.6. Название учреждения: муниципальное бюджетное общеобразовательное учреждение «Средняя общеобразовательная школа № 33»; МБОУ СОШ № 33
1.7. Юридический адрес учреждения: *692756, Приморский край, г. Артем, ул. Севастопольская, 27*

2. Характеристика деятельности организации на объекте

Дополнительная информация:
Виды оказываемых услуг: реализация основных общеобразовательных программ начального, основного и среднего общего образования.

3. Состояние доступности объекта

3.1. Путь следования к объекту пассажирским транспортом
(описать маршрут движения с использованием пассажирского транспорта)
автобусы, микроавтобусы № 15, 101, 9, 118 до остановки «Севастопольская»
микроавтобусы № 6, 20 до остановки «Почта»
пригородные электропоезда до станции «Артём»
наличие адаптированного пассажирского транспорта к объекту - не имеется
3.2. Путь к объекту от ближайшей остановки пассажирского транспорта:
3.2.1. расстояние до объекта от остановки транспорта
автобус маршрута № 15: ***320*** *м.*
автобус маршрута № 101: ***380*** *м.*
автобус маршрута № 6: ***200*** *м.*

Ж/д станция: ***1000*** *м.*
3.2.2. время движения (пешком): ***4 -20*** *минут*
3.2.3. наличие выделенного от проезжей части пешеходного пути (*да, нет*), **нет**
3.2.4. Перекрестки: *нерегулируемые; регулируемые, со звуковой сигнализацией, таймером;* **нерегулируемые**
3.2.5 Информация на пути следования к объекту: *акустическая, тактильная, визуальная;* ***нет***
3.2.6 Перепады высоты на пути: *есть, нет*: ***есть***

– ***уклон дороги более 10%***

Их обустройство для инвалидов на коляске: *нет*
дорога без тротуаров, имеются участки без асфальтового покрытия

3.3. Организация доступности объекта для инвалидов – форма обслуживания

№ п/п	Категория инвалидов (вид нарушения)	Вариант организации доступности объекта (формы обслуживания)*
1.	Все категории инвалидов и МГН	ДУ
	в том числе инвалиды:	
2	передвигающиеся на креслах-колясках (К)	ДУ
3	с нарушениями опорно-двигательного аппарата (О)	ДУ
4	с нарушениями зрения (С)	ДУ
5	с нарушениями слуха (Г)	ДУ
6	с нарушениями умственного развития (У)	ДУ

* - указывается один из вариантов: «А», «Б», «ДУ», «ВНД»

3.4. Состояние доступности основных структурно-функциональных зон

№ п/п	Основные структурно-функциональные зоны	Состояние доступности, в том числе для основных категорий инвалидов**	Приложение	
			№ на плане	№ фото
1	Территория, прилегающая к зданию (участок)	ДУ		13,15,18,19
2	Вход (входы) в здание	ДП-И (О, Г, У) ВНД (К)	№ 1, № 2	19,20,21
3	Путь (пути) движения внутри здания (в т.ч. пути эвакуации)	ДП-И (Г, У) ДЧ-И (О, К)	№ 22, 13, 10, 11	22,23,24,25,28,34
4	Зона целевого назначения здания (целевого посещения объекта)	ДП-И (К, Г, У) ДЧ-И (С, О)	№ 4, 15,	22, 33
5	Санитарно-гигиенические помещения	ДЧ-И (Г, У, С) ВНД (К, О)	№ 26, 27	29,30,32
6	Система информации и связи (на всех зонах)	ДУ		28,35
7	Пути движения к объекту (от остановки транспорта)	ДП-В		36

** Указывается: ДП-В - доступно полностью всем; ДП-И (К, О, С, Г, У) – доступно полностью избирательно (указать категории инвалидов); ДЧ-В - доступно частично всем; ДЧ-И (К, О, С, Г, У) – доступно частично избирательно (указать категории инвалидов); ДУ - доступно условно, ВНД – недоступно

Фото 1

Фото 2

Фото 3

Фото 4

Фото 5

Фото 6

Фото 7

Фото 8

Фото 9



Фото 10

Фото 11

Фото 12

Фото 13

Фото 14

Фото 15

Фото 16

Фото 17

Фото 18

Фото 19

Фото 20

Фото 21

Фото 22

Фото 23

Фото 24

Фото 25

Фото 26

Фото 27

Фото 28

Фото 29

Фото 30

		
Фото 31	**Фото 32**	**Фото 33**

		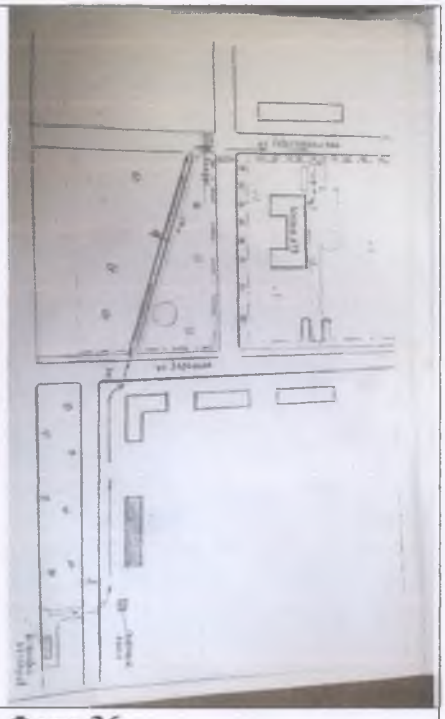
Фото 34	**Фото 35**	**Фото 36**

3.5. ИТОГОВОЕ ЗАКЛЮЧЕНИЕ о состоянии доступности ОСИ:

Доступен частично избирательно для инвалидов с нарушением опорно-двигательного аппарата, с нарушениями слуха, нарушениями умственного развития инвалидов с нарушениями зрения

При обустройстве специально выделенного пути от остановки общественного транспорта до входа на территорию и по территории, прилегающей к зданию, будет доступен для инвалидов-колясочников и инвалидов с нарушениями зрения

4. Управленческое решение (проект)

4.1. Рекомендации по адаптации основных структурных элементов объекта:

№ п \п	Основные структурно-функциональные зоны объекта	Рекомендации по адаптации объекта (вид работы)*
1.	Территория, прилегающая к зданию (участок)	Капитальный ремонт
2.	Вход (входы) в здание	Капитальный ремонт
3.	Путь (пути) движения внутри здания (в т.ч. пути эвакуации)	Капитальный ремонт
4.	Зона целевого назначения здания (целевого посещения объекта)	Текущий ремонт
5.	Санитарно-гигиенические помещения	Капитальный ремонт
6.	Система информации на объекте (на всех зонах)	Текущий ремонт
7.	Пути движения к объекту (от остановки транспорта)	Капитальный ремонт Текущий ремонт
8.	Все зоны и участки	Капитальный ремонт

*- указывается один из вариантов (видов работ): не нуждается; ремонт (текущий, капитальный); индивидуальное решение с ТСР; технические решения невозможны – организация альтернативной формы обслуживания

4.2. Период проведения работ 2017-2025 годы
в рамках исполнения Программы «Доступная среда», в рамках исполнения плана капитального (текущего) ремонта здания
4.3. Ожидаемый результат (по состоянию доступности) после выполнения работ по адаптации *обеспечение доступности 1 этажа учреждения и прилегающей территории для всех категорий инвалидов*
Оценка результата исполнения программы, плана (по состоянию доступности) полная адаптация 1 этажа учреждения и прилегающей территории для всех категорий инвалидов
4.4. Для принятия решения **требуется**, не требуется *(нужное подчеркнуть):*
4.4.1. согласование на Комиссии - требуется
(наименование Комиссии по координации деятельности в сфере обеспечения доступной среды жизнедеятельности для инвалидов и других МГН)
4.4.2. согласование работ с надзорными органами (*в сфере проектирования и строительства, архитектуры, охраны памятников, другое - указать)* ***не требуется***
4.4.3. техническая экспертиза; разработка проектно-сметной документации ***не требуется ;***
4.4.4. согласование с вышестоящей организацией (собственником объекта); ***требуется ;***
4.4.5. согласование с общественными организациями инвалидов – ***требуется***
4.4.6. другое - ***обращение в Администрацию Артёмовского городского округа об обустройстве прилегающей территории и асфальтировании территории объекта, устройстве выделенного от проезжей части пешеходного пути от остановки автобусов № 15, 101, 108, 9 запуск на линию к объекту (до остановки «Севастопольская») адаптированного пассажирского транспорта***

Имеется заключение уполномоченной организации о состоянии доступности объекта (*наименование документа и выдавшей его организации, дата*) – не имеем.
4.7. Информация может быть размещена (обновлена) на Карте доступности субъекта РФ, ***Администрация Приморского края, департамент труда и социального развития Приморского края, Доступная среда, учимся жить вместе.***
(наименование сайта, портала)

5. Особые отметки

ПРИЛОЖЕНИЯ:

Результаты обследования:

1. Территории, прилегающей к объекту на __2__ л.
2. Входа (входов) в здание на __2__ л.
3. Путей движения в здании на __3__ л.
4. Зоны целевого назначения объекта на__4__ л.
5. Санитарно-гигиенических помещений на__3__ л.
6. Системы информации (и связи) на объекте на__3__ л.

Результаты фотофиксации на объекте:
муниципальное бюджетное общеобразовательное учреждение «Средняя общеобразовательная школа № 33»
- Поэтажные планы, технический и кадастровый паспорта БТИ на нежилое помещение, план земельного участка на **9 листах**;
Другое (в том числе дополнительная информация о путях движения к объекту)

Руководитель рабочей группы:
заместитель директора по УВР Журавлева Е.В. _____
(должность, Ф.И.О.) (подпись)

Члены рабочей группы
инспектор отделения учета выплат и реализации социальных программ отдела по Артёмовскому городскому округу департамента труда и социального развития
Бондарова Е.Б. _____
(должность, Ф.И.О.) *(подпись)*

В том числе:

председатель общества инвалидов г. Артёма Приморской краевой общественной организации Всероссийского общества инвалидов: Панченко Андрей Константинович _____
(подпись)

Представители организации, расположенной на объекте:
Специалист по охране труда Коваль Е.В._____
(должность, Ф.И.О.) (подпись)
Учитель математики Герасимова В.П._____
(должность, Ф.И.О.) (подпись)

Управленческое решение согласовано «____» _____ 20___ г. (протокол №_____)
Комиссией (название)._____

Приложение 1
к Акту обследования ОСИ к паспорту доступности ОСИ № ___ от «____» сентября 2016 г.

I Результаты обследования:
1. Территории, прилегающей к зданию (участка)

МБОУ «Средняя общеобразовательная школа № 33»
Приморский край, г. Артём, ул. Севастопольская, 27
наименование объекта, адрес

№ п/п	Наименование функционально-планировочного элемента	Наличие элемента			Выявленные нарушения и замечания		Работы по адаптации объектов	
		есть/ нет	№ на плане	№ фото	Содержание	Значимо для инвалида (катего-рия)	Содержание	Виды работ
1.1	Вход (входы) на территорию	есть	нет	13,15, 18,19	Отсутствует информационный стенд Отсутствуют указатели направления движения Асфальтовое покрытие имеет повреждения. Не выделена пешеходная дорожка	К, У, Г, О К, О	Выполнить ремонт асфальтового покрытия. Установить информацион-ный стенд. Выделить пешеходные доржки и места пересечения автодорог	Капитальный ремонт
1.2	Путь (пути) движения на территории	есть	нет	13,15, 18,19	Отсутствие вертикальной планировки. Частичное разрушение асфальтового покрытия. Отсутствуют указатели направления движения. От места парковки до крыльца имеется значительный уклон	К, О, У, Г	Провести вертикальную планировку Выполнить ремонт асфальтового покрытия. Установить указатели движения	Капитальный ремонт
1.3	Лестница (наружная)	нет						
1.4	Пандус (наружный)	нет						
1.5	Автостоянка и парковка	нет						
	ОБЩИЕ требования к зоне				Отсутствует информационный стенд Отсутствуют указатели направления движения Асфальтовое покрытие имеет повреждения. Не выделена пешеходная дорожка Отсутствие вертикальной планировки. Частичное разрушение асфальтового покрытия. Отсутствуют указатели направления движения. От места парковки до крыльца имеется значительный уклон	К, С	Уменьшить уклон путей движения, выполнить асфальтовое покрытие дорожного полотна, выделить пешеходную зону	Капитальный ремонт

Фото 13

Фото 15

Фото 18

Фото 19

II Заключение по зоне:

Наименование структурно-функциональной зоны	**Состояние доступности*** (к пункту 3.4 Акта обследования ОСИ)	Приложение		**Рекомендации по адаптации** (вид работы)** к пункту 4.1 Акта обследования ОСИ
		№ на плане	№ фото	
Территория прилегающая к зданию	ДУ	1	13,15,18,19	Капитальный ремонт

* указывается: **ДП-В** - доступно полностью всем; **ДП-И** (К, О, С, Г, У) – доступно полностью избирательно (указать категории инвалидов); **ДЧ-В** - доступно частично всем; **ДЧ-И** (К, О, С, Г, У) – доступно частично избирательно (указать категории инвалидов); **ДУ** - доступно условно, **ВНД** - недоступно

**указывается один из вариантов: не нуждается; ремонт (текущий, капитальный); индивидуальное решение с ТСР; технические решения невозможны – организация альтернативной формы обслуживания

Комментарий к заключению: ***Въезд на территорию предназначен только для автомобильного транспорта. Не выделена пешеходная зона. Грунтовое покрытие дороги неровное, имеются канавы и ямы, перепады по высоте.***

Необходимо уменьшить уклон путей движения, выполнить асфальтовое покрытие дорожного полотна на спуске на придомовую территорию и на некоторых участках вокруг здания, выделить пешеходную зону.

Приложение 2
к Акту обследования ОСИ к паспорту доступности ОСИ № ___ от «____» сентября 2016 г.

I Результаты обследования:
2. Входа (входов) в здание

МБОУ «Средняя общеобразовательная школа № 33»
Приморский край, г. Артём, ул. Севастопольская, 27
наименование объекта, адрес

№ п/п	Наименование функционально-планировочного элемента	Наличие элемента			Выявленные нарушения и замечания		Работы по адаптации объектов	
		есть/ нет	№ на плане	№ фото	Содержание	Значимо для инвалида (катего-рия)	Содержание	Виды работ
2.1	Лестница (наружная)	нет						
2.2	Пандус (наружный)	нет						
2.3	Входная площадка (перед дверью)	есть		19	Покрытие площадки удовлетворительное. Над входом имеется навес и водоотвод. Кнопка вызова дежурного персонала расположена на высоте=1,6м.	К, О	Установка кнопки вызова персонала на высоту от 0.8 до 1.1 метра	Теку щий ре-монт
2.4	Входная дверь:	есть		20	Дверь имеет ширину в свету 1 метр. В полотне наружных дверей не предусмотрена смотровая панель. Высота элемента порога превышает 1,4 см.	К, О	Необходимо расширить дверной проём, занизить порог. Установить распашную дверь с доводчиком и смотровой панелью	Капи-таль-ный ре-монт
2.5	Тамбур	есть	№1	21	Дверь выхода из тамбура в помещение школы не соответствует по допустимым размерам по ширине (размеры в свету 0,78 метра)	К, О	Требуется расширение дверного проема и установка дверного блока с шириной двери не менее 0,9 метра	Капи-таль-ный ре-монт
	ОБЩИЕ требования к зоне				Входная площадка имеет размер в плане, недостаточный для разворота кресла-коляски Дверь имеет ширину в свету менее 1,2 м. В полотне наружных дверей не предусмотрена смотровая панель. Высота элемента порога превышает 1,4 см.		Перед дверью входа выполнить тамбур с площадкой в плане достаточной для разворота кресла-коляски, Необходимо расширить	Капи-таль-ный ре-монт

							дверной проём, занизить порог. Установить распашную дверь с доводчиком и смотровой панелью.	

Фото 19	**Фото 20**	**Фото 21**

II Заключение по зоне:

Наименование структурно-функциональной зоны	**Состояние доступности*** (к пункту 3.4 Акта обследования ОСИ)	Приложение		**Рекомендации по адаптации** (вид работы)** к пункту 4.1 Акта обследования ОСИ
		№ на плане	Фото	
Вход в здание	ДУ	№ 1	19,20,21	Капитальный ремонт

* указывается: **ДП-В** - доступно полностью всем; **ДП-И** (К, О, С, Г, У) – доступно полностью избирательно (указать категории инвалидов); **ДЧ-В** - доступно частично всем; **ДЧ-И** (К, О, С, Г, У) – доступно частично избирательно (указать категории инвалидов); **ДУ** - доступно условно, **ВНД** - недоступно
**указывается один из вариантов: не нуждается, ремонт (текущий, капитальный); индивидуальное решение с ТСР; технические решения невозможны – организация альтернативной формы обслуживания

Комментарий к заключению:

Заменить дверные блоки, обеспечивающие ширину проема в свету не менее 0,9 метра с доводчиками и фиксаторами, кнопку вызова персонала установить на высоту не более 1,1 метра, кнопку вызова персонала расположить на высоте не более 1,1 метра.

Приложение 3
к Акту обследования ОСИ к паспорту доступности ОСИ № ___ от «____» сентября 2016 г.

I Результаты обследования:
3. Пути (путей) движения внутри здания (в т.ч. путей эвакуации)

МБОУ «Средняя общеобразовательная школа № 33»
Приморский край, г. Артём, ул. Севастопольская, 27
наименование объекта, адрес

№ п/п	Наименование функционально-планировочного элемента	Наличие элемента			Выявленные нарушения и замечания		Работы по адаптации объектов	
		есть/ нет	№ на плане	№ фото	Содержание	Значимо для инвалида (катего-рия)	Содержание	Виды работ
3.1	Коридор (вестибюль, зона ожидания, галерея, балкон)	есть	13	25	На стенах отсутствуют опорные поручни. Переходы, тамбура имеют недостаточную ширину (менее 1,50 м).	К, О	Произвести монтаж опорных поручней. Расширить ширину переходов, тамбуров	Капи-тальный ремонт
3.2	Лестница (внутри здания)	есть	2	22	Лестница шириной 1,13 м. состоит из 3-х ступеней, ширина ступеней 0,32 м. Ширина лестничного марша в свету менее 1,35 м. Отсутствует линия опорных поручней около стены для удобства подъёма инвалидов.	К, О	Расширить ширину лестничного марша, произвести монтаж опорных поручней	Капи-тальный ремонт
3.3	Пандус (внутри здания)	нет	2	22	Нет пандусов на входах № 1 с лестничных клеток в коридор 1-ого этажа	К, О	Требуется изготовление и установка приставных пандусов- 1 шт.	Капи-тальный ремонт
3.4	Лифт пассажирский (или подъемник)	нет						
3.5	Дверь	нет						
3.6	Пути эвакуации (в т.ч. зоны безопасности)	есть	11	34	Пути эвакуации (переходы, тамбура) имеют недостаточную ширину (менее 1,50 м)	К	Предусмотреть расширение переходов, тамбуров. Требуется изготовление и установка приставных пандусов- 1 шт.	Капи-тальный ремонт
	ОБЩИЕ требования к зоне				На стенах в коридорах, тамбурах, переходах отсутствуют опорные поручни. Переходы, тамбура имеют недостаточную ширину (менее 1,50 м). Ширина лестничного марша в свету менее		Произвести монтаж опорных поручней на стенах в коридорах, залах, вестибюле. Расширить	Привес-ти в соответ-ствие

					1,35 м. Дверь имеет ширину в свету менее 1,2 м. Пути эвакуации (переходы, тамбура) имеют недостаточную ширину (менее 1,50 м). Изготовить и установить приставные пандусы на входах №1 и №2 Установить поручни Заменить дверные блоки на выходах из тамбуров №1 и №2 Провести ремонт полов		ширину переходов, тамбуров. *Расширить ширину лестничного марша, произвести монтаж опорных поручней.* *Произвести расширение дверного проема с установкой новой двери.*	

		
Фото 22	**Фото 23**	**Фото 24**

Фото 25	**Фото 28**	**Фото 34**

II Заключение по зоне:

Наименование структурно-функциональной зоны	**Состояние доступности*** (к пункту 3.4 Акта обследования ОСИ)	Приложение		**Рекомендации по адаптации** (вид работы)** к пункту 4.1 Акта обследования ОСИ
		№ на плане	№ фото	
Пути движения внутри здания(в том числе пути эвакуации)	ДЧИ (О, У, Г) ВНД (К)	2,11,13	22,25, 34	Капитальный ремонт

* указывается: **ДП-В** - доступно полностью всем; **ДП-И** (К, О, С, Г, У) – доступно полностью избирательно (указать категории инвалидов); **ДЧ-В** - доступно частично всем; **ДЧ-И** (К, О, С, Г, У) – доступно частично избирательно (указать категории инвалидов); **ДУ** - доступно условно, **ВНД** - недоступно
**указывается один из вариантов: не нуждается; ремонт (текущий, капитальный); индивидуальное решение с ТСР; технические решения невозможны – организация альтернативной формы обслуживания

Комментарий к заключению: _
В связи с тем, что пути эвакуации (переходы, тамбура) имеют недостаточную ширину (менее 1,50 м) необходимо расширить ширину переходов, тамбуров.
Произвести монтаж опорных поручней на стенах в коридорах, переходах, тамбурах. Расширить ширину лестничного марша и произвести монтаж опорных поручней. Расширить дверные проёмы с установкой новых дверей нажимного типа.

Приложение 4 (I)
к Акту обследования ОСИ к паспорту доступности ОСИ № _____ от «___» _____ 20___ г.

I Результаты обследования.
4. Зоны целевого назначения здания (целевого посещения объекта)
Вариант I – зона обслуживания инвалидов

МБОУ «Средняя общеобразовательная школа № 33»
Приморский край, г. Артём, ул. Севастопольская, 27
наименование объекта, адрес

№ п/п	Наименование функционально-планировочного элемента	Наличие элемента		Выявленные нарушения и замечания			Работы по адаптации объектов	
		есть/ нет	№ на плане	№ фото	Содержание	Значимо для инвалида (катего-рия)	Содержание	Виды работ
4.1	Кабинетная форма обслуживания	есть	№ 4	26	Отсутствуют опорные поручни, крючки для костылей, электрическая розетка на уровне 80 см от пола. Дверной проём имеет ширину 78 см.	С, О	Установить опорные поручни. Установить крючки для костылей. Произвести монтаж электрической розетки на уровне 80 см от уровня пола. Расширить дверной проём в кабинет № 1	Капитальный ремонт
4.2	Зальная форма обслуживания (столовая)	есть	№ 15	33	Отсутствуют опорные поручни, крючки для костылей, электрическая розетка на уровне 80 см. от пола. Дверь распашная имеет ширину 1,36 см.	К, С, О	*Установить опорные поручни. Установить крючки для костылей. Произвести монтаж электрической розетки на уровне 80 см от уровня пола.*	Текущий ремонт
4.3	Прилавочная форма обслуживания	нет						
4.4	Форма обслуживания с перемещением по маршруту	нет						

4.5	Кабина индиви-дуального обслуживания	нет						
	ОБЩИЕ требования к зоне				В кабинетах, вестибюле, отсутствуют опорные поручни, крючки для костылей, электрическая розетка на уровне 80 см от пола. Дверные проёмы шириной 78 см.	К, С, О	В зоне обслуживания инвалидов установить опорные поручни. Установить крючки для костылей. Произвести монтаж электрической розетки на уровне 80 см от уровня пола. Расширить дверной проём в кабинете № 1	Капитальный ремонт

Фото 26	**Фото 33**

II Заключение по зоне:

Наименование структурно-функциональной зоны	**Состояние доступности*** (к пункту 3.4 Акта обследования ОСИ)	Приложение		**Рекомендации по адаптации** (вид работы)** к пункту 4.1 Акта обследования ОСИ
		№ на плане	Фото	
Кабинетная форма обслуживания	ДП-И (Г, У) ДЧ-И (С, О)	4	26	Капитальный ремонт
Зальная форма обслуживания (столовая)	ДП-И (К, Г, У) ДЧ-И (С, О)	15	33	Текущий ремонт

* указывается: **ДП-В** - доступно полностью всем; **ДП-И** (К, О, С, Г, У) – доступно полностью избирательно (указать категории инвалидов); **ДЧ-В** - доступно частично всем; **ДЧ-И** (К, О, С, Г, У) – доступно частично избирательно (указать категории инвалидов); **ДУ** - доступно условно, **ВНД** - недоступно

**указывается один из вариантов: не нуждается; ремонт (текущий, капитальный); индивидуальное решение с ТСР; технические решения невозможны – организация альтернативной формы обслуживания

Комментарий к заключению:

В зоне обслуживания инвалидов установить опорные поручни.

Установить крючки для костылей. Произвести монтаж электрической розетки на уровне 80 см от уровня пола.

Расширить дверной проём в кабинете с установкой новых дверей нажимного типа.

Приложение 4 (II)

к Акту обследования ОСИ к паспорту доступности ОСИ № _____ от «___» _____ 20___ г.

I Результаты обследования:

4. Зоны целевого назначения здания (целевого посещения объекта)
Вариант II – места приложения труда

Наименование функционально-планировочного элемента *	Наличие элемента			**Выявленные нарушения и замечания**		**Работы по адаптации объектов**	
	есть/ нет	№ на плане	№ фото	Содержание	Значимо для инвалида (катего-рия)	Содержание	Виды работ
Место приложения труда	Нет						

II Заключение по зоне:

Наименование структурно-функциональной зоны	**Состояние доступности*** (к пункту 3.4 Акта обследования ОСИ)	Приложение		**Рекомендации по адаптации** (вид работы)** к пункту 4.1 Акта обследования ОСИ
		№ на плане	№ фото	
Место приложения труда	ВНД			ИР с ТСР

* указывается: **ДП-В** - доступно полностью всем; **ДП-И** (К, О, С, Г, У) – доступно полностью избирательно (указать категории инвалидов); **ДЧ-В** - доступно частично всем; **ДЧ-И** (К, О, С, Г, У) – доступно частично избирательно (указать категории инвалидов); **ДУ** - доступно условно, **ВНД** - недоступно

**указывается один из вариантов: не нуждается; ремонт (текущий, капитальный); индивидуальное решение с ТСР; технические решения невозможны – организация альтернативной формы обслуживания

Комментарий к заключению:_ _____

Приложение 4(III)
к Акту обследования ОСИ к паспорту доступности ОСИ № _____ от «___» _____ 20___ г.

I Результаты обследования:

4. Зоны целевого назначения здания (целевого посещения объекта)
Вариант III – жилые помещения

Наименование функционально-планировочного элемента	Наличие элемента			Выявленные нарушения и замечания		Работы по адаптации объектов	
	есть/нет	№ на плане	№ фото	Содержание	Значимо для инвалида (катего-рия)	Содержание	Виды работ
Жилые помещения	нет						

II Заключение по зоне:

Наименование структурно-функциональной зоны	Состояние доступности* (к пункту 3.4 Акта обследования ОСИ)	Приложение		Рекомендации по адаптации (вид работы)** к пункту 4.1 Акта обследования ОСИ
		№ на плане	№ фото	

* указывается: **ДП-В** - доступно полностью всем; **ДП-И** (К, О, С, Г, У) – доступно полностью избирательно (указать категории инвалидов); **ДЧ-В** - доступно частично всем; **ДЧ-И** (К, О, С, Г, У) – доступно частично избирательно (указать категории инвалидов); **ДУ** - доступно условно, **ВНД** - недоступно
**указывается один из вариантов: не нуждается; ремонт (текущий, капитальный); индивидуальное решение с ТСР; технические решения невозможны – организация альтернативной формы обслуживания

Комментарий к заключению:_____

Приложение 5
к Акту обследования ОСИ к паспорту доступности ОСИ № _____ от «___» _____ 20___ г.

I Результаты обследования:
5. Санитарно-гигиенических помещений

МБОУ «Средняя общеобразовательная школа № 33»
Приморский край, г. Артём, ул. Севастопольская, 27
наименование объекта, адрес

№ п/п	Наименование функционально-планировочного элемента	Наличие элемента			Выявленные нарушения и замечания		Работы по адаптации объектов	
		есть/ нет	№ на плане	№ фото	Содержание	Значимо для инвалида (катего-рия)	Содержание	Виды работ
5.1	Туалетная комната	есть	26, 27	29, 30, 32	Дверной проем имеет ширину 65 см. Отсутствует кнопка вызова помощника. Поверхность раковины и кран расположены высоко над уровнем пола. Унитаз обычный (не для инвалидов) Из-за особенностей установки унитаза (врезки в систему канализации) подход (подъезд) к унитазу затруднён. Отсутствуют поручни с антибактериальным покрытием около раковины и унитаза. Отсутствуют крючки для одежды и костылей. Отсутствует поворотное зеркало	К, О	Расширить дверной проём до 90 см. Заменить обычный унитаз на унитаз для инвалидов. Для удобства использования унитаза, перенести унитаз к другой стене, переоборудовать систему канализации, опустить раковину на удобную для использования высоту. Оборудовать помещение санузла поручнями с антибактериальным покрытием откидными/ опорными около унитаза и раковины для мытья рук. Повесить поворотное зеркало. Установить крючки для одежды и костылей. Установить кнопку вызова помощника, тактильные указатели,	Кап рем

							мнемосхему для туалетной комнаты	
5.2	Душевая/ ванная комната	нет						
5.3	Бытовая комната (гардеробная)	есть	21		Высота расположения крючков для одежды составляет 1,5 м	К, О	Выделить вешалку для МГН, расположить на доступной высоте	Текущий ре-монт
	ОБЩИЕ требования к зоне				Дверной проем имеет ширину 80 см. Отсутствует кнопка вызова помощника. Поверхность раковины и кран расположены высоко над уровнем пола. Из-за особенностей установки унитаза (врезки в систему канализации) подход (подъезд) к унитазу затруднён. Отсутствуют поручни с антибактериальным покрытием около раковины и унитаза. Отсутствуют крючки для одежды и костылей. Отсутствует поворотное зеркало	К, О	Расширить дверной проём до 90 см. Заменить обычный унитаз на унитаз для инвалидов. Для удобства использования унитаза, перенести унитаз к другой стене, переоборудовать систему канализации, опустить раковину на удобную для использования высоту. Оборудовать помещение санузла поручнями с антибактериальным покрытием откидными/ опорными около унитаза и раковины для мытья рук. Повесить поворотное зеркало. Установить крючки для одежды и костылей. Установить кнопку вызова помощника, тактильные указатели, мнемосхему для туалетной комнаты. Повесить указатели для умственно отсталых людей	Капи-таль-ный ре-монт

Фото 29	**Фото 30**	**Фото 32**

II Заключение по зоне:

Наименование структурно-функциональной зоны	**Состояние доступности*** (к пункту 3.4 Акта обследования ОСИ)	Приложение		**Рекомендации по адаптации** (вид работы)** к пункту 4.1 Акта обследования ОСИ
		№ на плане	фото	
Туалетная комната	ДЧ-И (Г, У, С) ВНД (К, О)	26,27	29,30,32	Капитальный ремонт

* указывается: **ДП-В** - доступно полностью всем; **ДП-И** (К, О, С, Г, У) – доступно полностью избирательно (указать категории инвалидов); **ДЧ-В** - доступно частично всем; **ДЧ-И** (К, О, С, Г, У) – доступно частично избирательно (указать категории инвалидов); **ДУ** - доступно условно, **ВНД** - недоступно
**указывается один из вариантов: не нуждается; ремонт (текущий, капитальный); индивидуальное решение с ТСР; технические решения невозможны – организация альтернативной формы обслуживания

Комментарий к заключению: ***Возможно в ходе капитального ремонта выполнить мероприятии по обеспечению доступности для всех категорий инвалидов***

Приложение 6

к Акту обследования ОСИ к паспорту доступности ОСИ № _____ от «___» _____ 20___ г.

I Результаты обследования:
6. Системы информации на объекте

МБОУ «Средняя общеобразовательная школа № 33»
Приморский край, г. Артём, ул. Севастопольская, 27
наименование объекта, адрес

№ п/п	Наименование функционально-планировочного элемента	Наличие элемента			Выявленные нарушения и замечания		Работы по адаптации объектов	
		есть/ нет	№ на плане	№ фото	Содержание	Значимо для инвалида (катего-рия)	Содержание	Виды работ
6.1	Визуальные средства	есть		28	Текст информационных табло, информационных знаков, указателей, планов не дублируется на языке Брайля. Предоставляемая информация не имеет контрастного цвета и выполнена шрифтом менее 7,5 см. Отсутствует мнемосхема на этаже. Отсутствуют указатели путей движения. *Отсутствует мнемосхема* для туалетной комнаты	К, О, Г	Текст информационных табло, указателей, схем продублировать на языке Брайля. *Произвести* установку световых средств информации на путях движения инвалидов. Разместить: 1) «панель бегущая строка» 2) «мнемосхемы на этаже» 3) видео-увеличитель электронный ручной 4)«информационные тактильные таблички с азбукой Брайля» 5) «информационные знаки» 6) «информационные табло» 7) «мнемосхема для туалетной комнаты» Разместить указатели для умственно отсталых людей	При-вести в соот-ветст-вие
6.2	Акустические средства	есть		35	Отсутствуют акустические средства, оповещающие о преградах	К, О, У, Г	Размещение звукового маяка с датчиком движения	

6.3	Тактильные средства	нет			Отсутствуют тактильные средства информации на путях движения и в местах получения услуги, на входах		Размещение информационно-тактильных знаков, информационно-тактильных табло, тактильные средства в местах движения и получения услуги (мнемосхемы на этаже, информационные тактильные таблички с азбукой Брайля, мнемосхема для туалетной комнаты, тактильная направляющая лента)	
	ОБЩИЕ требования к зоне				Системы средств информации и сигнализации об опасности, размещаемые в помещениях, предназначенных для пребывания всех категорий инвалидов и на путях их движения, необходимо дооборудовать комплексными средствами информации и предусматривать визуальную, звуковую и тактильную информацию с указанием движения и получения мест услуги.	К, Г, О,У	Текст информационных табло, указателей, схем продублировать на языке Брайля. Произвести установку световых средств информации на путях движения инвалидов. Разместить: 1) «панель бегущая строка» 2) «мнемосхемы на этаже» 3) видео-увеличитель электронный ручной 4)«информационные тактильные таблички с азбукой Брайля» 5) «информационные знаки» 6) «информационные табло» 7) «мнемосхема для туалетной комнаты» Произвести размещение звукового маяка с датчиком движения, в помещениях с	

							высокими порогами. Разместить указатели для умственно отсталых людей	

Фото 28	**Фото 35**

II Заключение по зоне:

Наименование структурно-функциональной зоны	**Состояние доступности*** (к пункту 3.4 Акта обследования ОСИ)	Приложение		**Рекомендации по адаптации** (вид работы)** к пункту 4.1 Акта обследования ОСИ
		№ на плане	№ фото	
Система информации на объекте	ДУ		28,35	текущий ремонт

* указывается: **ДП-В** - доступно полностью всем; **ДП-И** (К, О, С, Г, У) – доступно полностью избирательно (указать категории инвалидов); **ДЧ-В** - доступно частично всем; **ДЧ-И** (К, О, С, Г, У) – доступно частично избирательно (указать категории инвалидов); **ДУ** - доступно условно, **ВНД** - недоступно
**указывается один из вариантов: не нуждается; ремонт (текущий, капитальный); индивидуальное решение с ТСР; технические решения невозможны – организация альтернативной формы обслуживания

Комментарий к заключению: ***При проведение запланированных мероприятий по установке систем информации на объекте она будет доступна для всех категорий инвалидов. Необходима установка визуальных, акустических и тактильных средств информации и сигнализации об опасности на путях движения инвалидов и при получения ими услуги.***

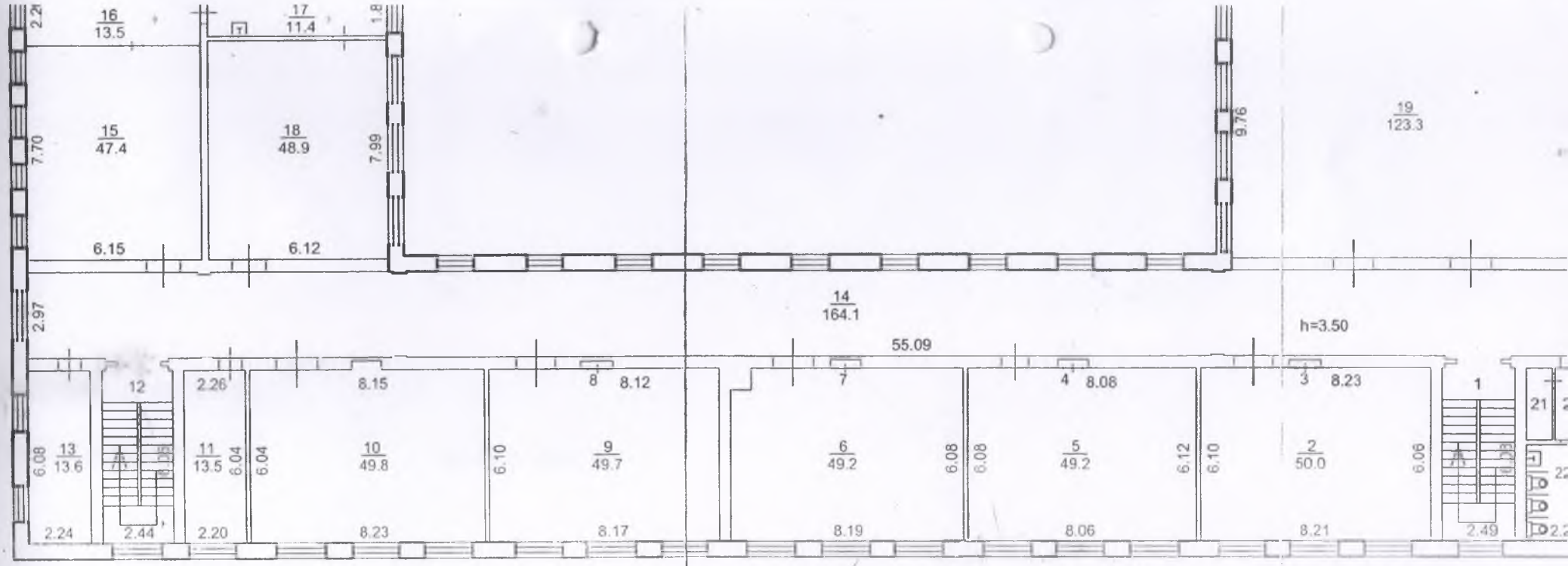

Отделение по городу Артему Филиа "Ростехинвентаризация" по Приморск		
Поэтажный план строения Лит А		
ул.Севастопольская, 27		
Лист №	(заказчик)	
Дата	Исполнитель	Фамили
27.02.07	техник	Сидор
040407	ст. техник	Иванов
040407	ст. инженер	Никити

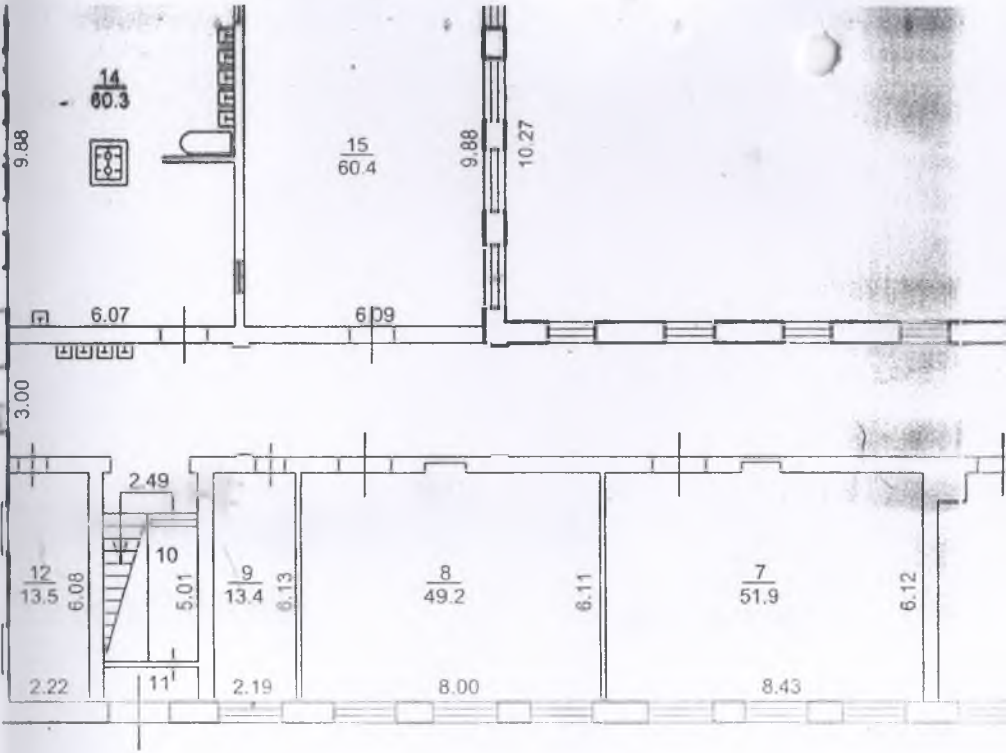
14
60.3
9.88
15
60.4
9.88
10.27
6.07
6.09
3.00
2.49
10
12
13.5
6.08
5.01
9
13.4
6.13
8
49.2
6.11
7
51.9
6.12
2.22
11
2.19
8.00
8.43

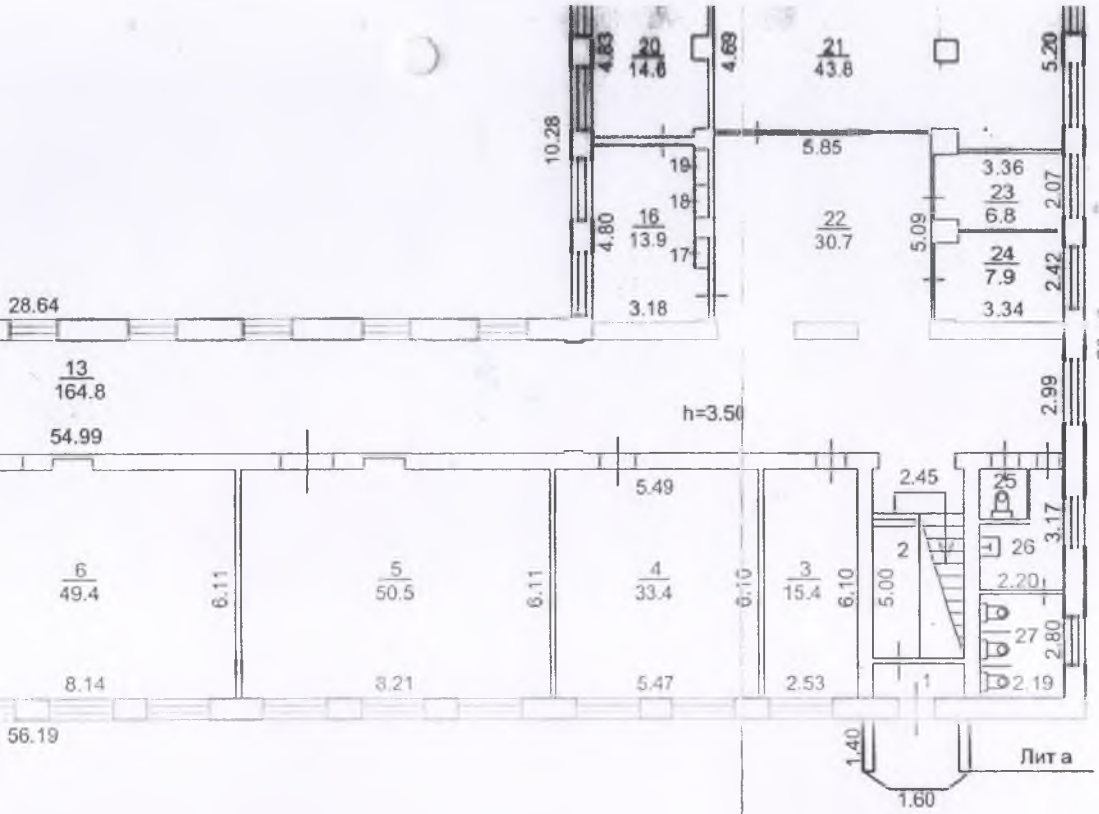

Отделение по городу Артему Фили "Ростехинвентаризация" по Примор		
Поэтажный план строения Лит		
ул.Севастопольская, 27		
Лист №		
	(заказчик)	
Дата	Исполнитель	Фамил
27.02.07	техник	Сидо
04.04.07	ст. техник	Иван
04.04.07	ст. инженер	Никит

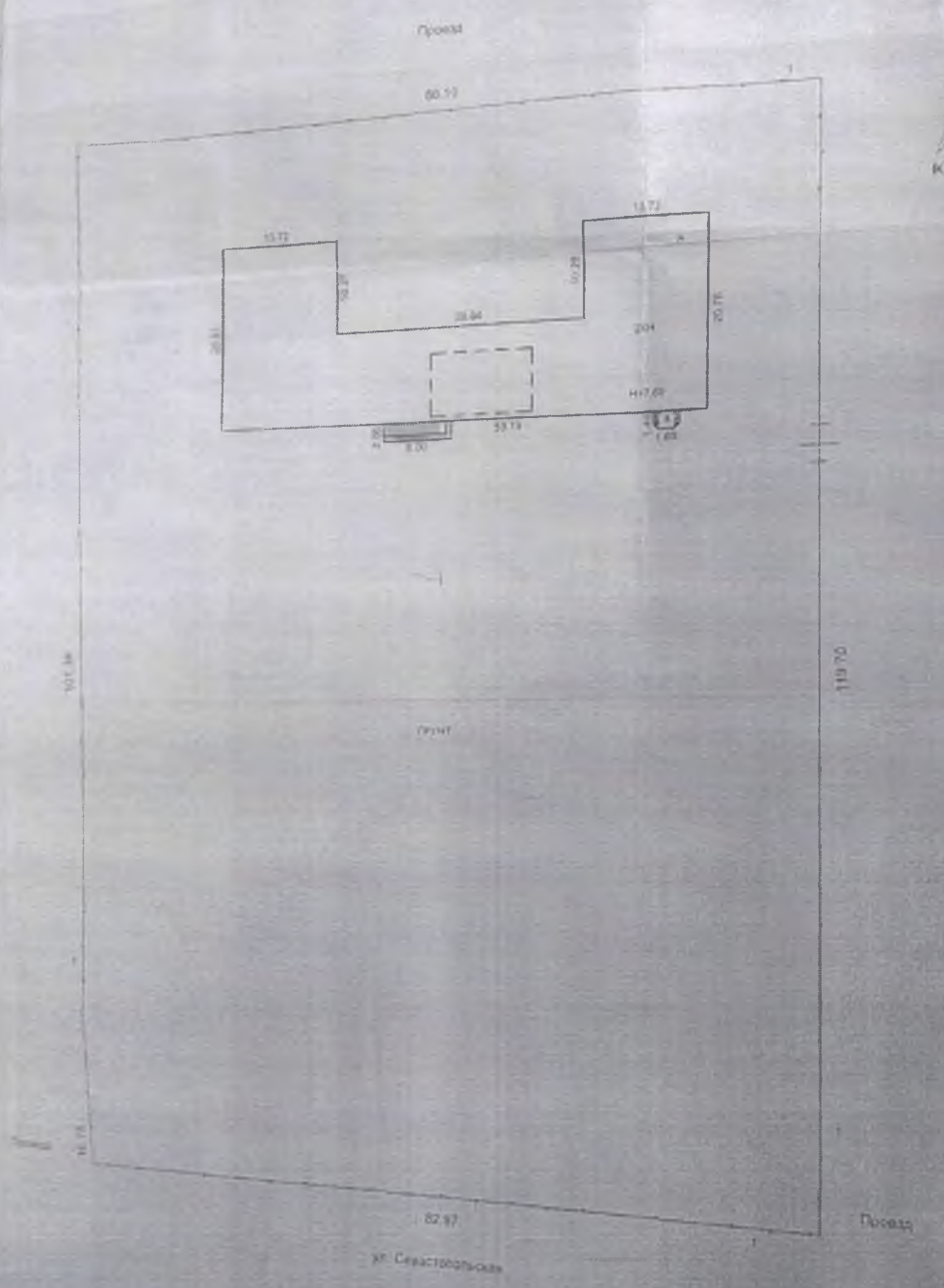

Отделение по городу Артему Филиала ФГУП "Ростехинвентаризация" по Приморскому краю			Ф-9
План земельного участка по ул. Севастопольская, 27			
Лист №	(Заказчик)		М 1:500
Дата	Исполнитель	Фамилия И.О.	Подпись
27.02.07	техник	Сидорова М.И.	
	ст. техник	Иванова И.А.	
	ст. инженер	Никитина Т.Н.	

Федеральное бюджетное учреждение "Кадастровая палата" по Приморскому краю

(наименование органа кадастрового учета)

КАДАСТРОВЫЙ ПАСПОРТ ЗЕМЕЛЬНОГО УЧАСТКА (выписка из государственного кадастра недвижимости) **В.1**

22.11.2011 № 25/00-11-130660

1	Кадастровый номер 25:27:030106:855	2	Лист № 1	3	Всего листов: 5
	Общие сведения				
4	Предыдущие номера: ——	6	Дата внесения номера в государственный кадастр недвижимости: 17.12.2008		
5	——				
7	**Местоположение: установлено относительно ориентира, расположенного в границах участка. Ориентир здание.** **Почтовый адрес ориентира: край Приморский, г. Артем, ул. Севастопольская, 27**				
8	Категория земель:				

8.1	Земли сельскохозяйственного назначения	Земли населенных пунктов	Земли промышленности, энергетики, транспорта, связи, радиовещания, телевидения, информатики, земли для обеспечения космической деятельности, земли обороны, безопасности и земли иного специального назначения	Земли особо охраняемых территорий и объектов	Земли лесного фонда	Земли водного фонда	Земли запаса	Категория не установлена
8.2	——	весь	——	——	——	——	——	——

9	Разрешенное использование: "школы начальные и средние"						
10	Фактическое использование/характеристика деятельности: к зданию МОУСОШ №33						
11	Площадь: 10089+/-35 кв. м	12	Кадастровая стоимость (руб.): 35686205.46	13	Удельный показатель кадастровой стоимости (руб./м²): 3537.14	14	Система координат: СК кадастрового округа, зона 1

15	Сведения о правах:		
	Правообладатель	Вид права	Особые отметки
	муниципальное общеобразовательное учреждение средняя общеобразовательная школа №33 города Артема	Постоянное (бессрочное) пользование	——
16	Особые отметки: Сведения подготовлены по запросу №2500/201/11-59480		
17	——		

18	Дополнительные сведения для регистрации прав на образованные земельные участки	18.1	Номера образованных участков: ——
		18.2	Номер участка, преобразованного в результате выдела: ——
		18.3	Номера участков, подлежащих снятию с кадастрового учета: ——

Начальник отдела — Н.А. Полькин

(наименование должности) М.П. (подпись) (инициалы, фамилия)

КАДАСТРОВЫЙ ПАСПОРТ ЗЕМЕЛЬНОГО УЧАСТКА (выписка из государственного кадастра недвижимости) **В.2**

22.11.2011 № 25/00-11-130660

1	Кадастровый номер 25:27:030106:855	2	Лист № 2	3	Всего листов: 5
4	**План (чертеж, схема) земельного участка** MapXtreme 2008 © SDK Developer License. © 2008 Pitney Bowes MapInfo Corporation 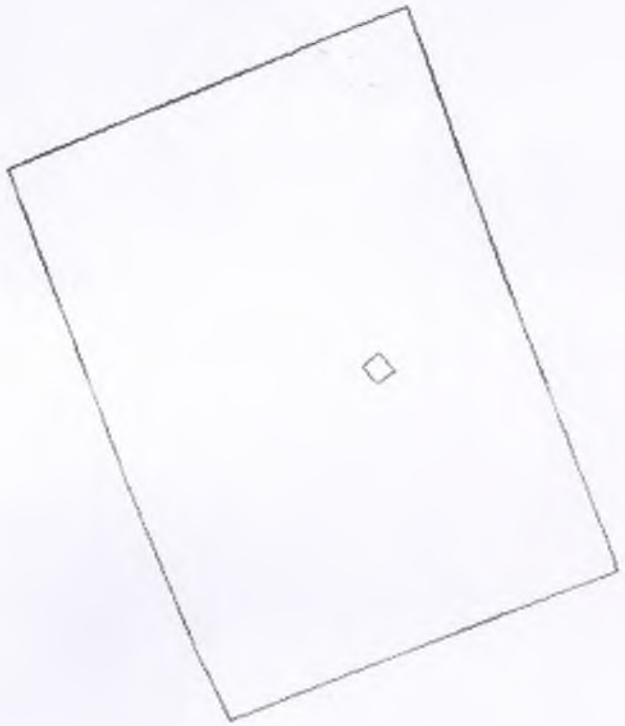				
5	Масштаб 1:1500		Условные знаки: —		

Начальник отдела
(наименование должности)

М.П. (подпись)

Н.А. Полькин
(инициалы, фамилия)

КАДАСТРОВЫЙ ПАСПОРТ ЗЕМЕЛЬНОГО УЧАСТКА (выписка из государственного кадастра недвижимости) **В.3**

22.11.2011 № 25/00-11-130660

1	Кадастровый номер 25:27:030106:855				2	Лист № 3	3	Всего листов: 5
4	**Сведения о частях земельного участка и обременениях**							
	№ п/п	Учетный номер части	Площадь (м²)	Характеристика	Лица, в пользу которых установлены обременения			
	1	1	219	Особый режим использования земли. Охранная зона линии электропередачи 0,6кВ,теплотрассы	—			
	2	2	888	Занята объектом недвижимости: Здание-МОУ СШ№33;этажность:2;подземная этажность:1	—			
	3	3	224	Сервитут. Право проведения работ по прокладке ремонту и обслуживанию линий коммуникаций	—			

Начальник отдела
(наименование должности)

М.П. (подпись)

Н.А. Полькин
(инициалы, фамилия)

КАДАСТРОВЫЙ ПАСПОРТ ЗЕМЕЛЬНОГО УЧАСТКА (выписка из государственного кадастра недвижимости) **В.4**

22.11.2011 № 25/00-11-130660

1	Кадастровый номер 25:27:030106:855
4	**План (чертеж, схема)** части земельного участка Учетный номер части 
5	Масштаб 1:400

Начальник отдела
(наименование должности)

М.П. (подпись)

Н.А. Полькин
(инициалы, фамилия)

КАДАСТРОВЫЙ ПАСПОРТ ЗЕМЕЛЬНОГО УЧАСТКА (выписка из государственного кадастра недвижимости) **В.4**

22.11.2011 № 25/00-11-130660

1	Кадастровый номер: 23:23:030106:333	2	Лист № 2	3	Всего листов: 5

План (чертеж, схема) части земельного участка Учетный номер части:

4

5 Масштаб 1:400

Начальник отдела
(наименование должности)

М.П. (подпись)

Н.А. Полькин
(инициалы, фамилия)

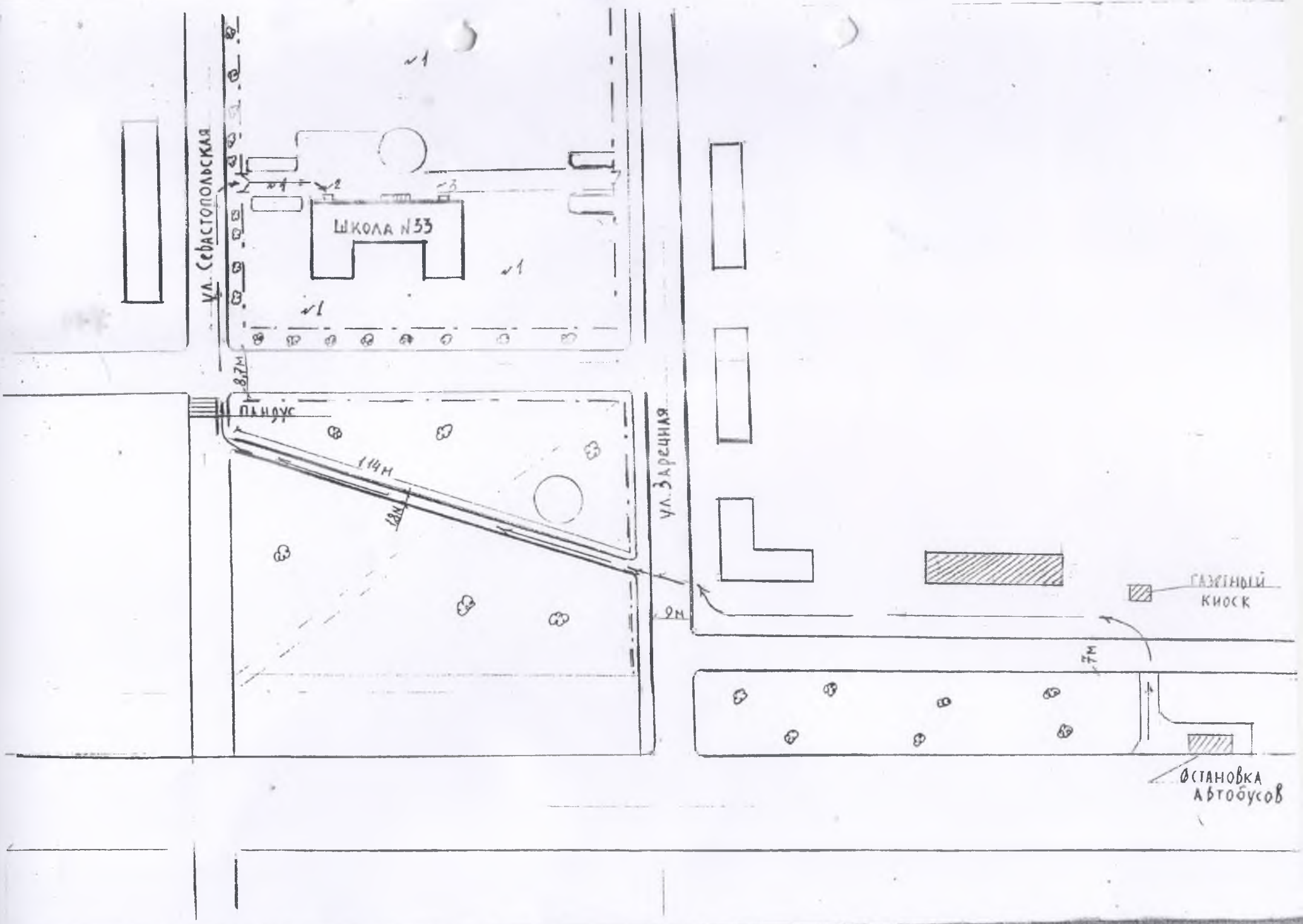
ул. Севастопольская
ШКОЛА №53
№1
№1
№1
№1
№2
№3
8,7м
пандус
114м
1,8м
ул. Заречная
9м
7м
газетный киоск
остановка автобусов